

**Сведения о муниципальном недвижимом имуществе по состоянию на 01.01.2024 год**

Регистровый номер	Наименование объекта	Адрес ( место положения)	Кадастровый номер	Площадь протяженность или иные параметры	Первоначальная стоимость	Остаточная стоимость	Кадастровая стоимость	Дата возникновения права собственности	Сведения о правообладателе	сведения об установленных ограничениях
1	2	3	4	5	6	7	8	9	10	11

**Недвижимое имущество , балансовая стоимость которого превышает 50000 руб ( Пятьдесят тысяч рублей оо копеек )**

1	Детская площадка	Кольшикинское сельское поселение Центральная площадь		общая площадь -2560 м кв	73730,00	35689,61		25.07.2008 г	Администрация Кольшикинского сельского поселения 404224, с. Кольшикино, Старополтавский р-он , пер Советский -4	
2	Дорога грунтовая ул. Набережная 2- 123	Кольшикинское сельское поселение ул. Набережная 2-123		грунтовое покрытие , протяженность -10008 м.	137900,00	0,00		278-р от 29.12.2006 г	Администрация Кольшикинского сельского поселения 404224, с. Кольшикино, Старополтавский р-он , пер Советский -4	
3	Дорога грунтовая ул. Центральная 1-123	Кольшикинское сельское поселение ул. Центральная 1-123		грунтовое покрытие , протяженность - 8755 м.	144747,00	0,00		278-р от 29.12.2006 г	Администрация Кольшикинского сельского поселения 404224, с. Кольшикино, Старополтавский р-он , пер Советский -4	
4	Дорога грунтовая ул. Степная 27-51	Кольшикинское сельское поселение ул. Степная 27-51		грунтовое покрытие , протяженность - 3759 м.	108300,00	0,00		278-р от 29.12.2006 г	Администрация Кольшикинского сельского поселения 404224, с. Кольшикино, Старополтавский р-он , пер Советский -4	
5	Дорога асфальт. ул. Степная 1-27	Кольшикинское сельское поселение ул. Степная 1-27		твердое асфальтное покрытие , протяженность -2173 м.	540082,00	91119,31		278-р от 29.12.2006 г	Администрация Кольшикинского сельского поселения 404224, с. Кольшикино, Старополтавский р-он , пер Советский -4	
6	Здание администрации	Кольшикинское сельское поселение пер. Советский - 4	34:29:000000:0000:18:25 2:002:000301000	общая площадь- 124,8 кв.м	558628,00	0,00		278-р от 29.12.2006 г	Администрация Кольшикинского сельского поселения 404224, с. Кольшикино, Старополтавский р-он , пер Советский -4	
7	Земляная плотина № 1	Кольшикинское сельское поселение через приток реки Волги		общая площадь- 1368 м2	760000,00	0,00		278-р от 29.12.2006 г	Администрация Кольшикинского сельского поселения 404224, с. Кольшикино, Старополтавский р-он , пер Советский -4	
8	Земляная плотина № 2	Кольшикинское сельское поселение через пруд		общая площадь- 1226,4 м2	511000,00	0,00		278-р от 29.12.2006 г	Администрация Кольшикинского сельского поселения 404224, с. Кольшикино, Старополтавский р-он , пер Советский -4	

9	Земляная плотина № 3	Кольшикинское сельское поселение через пруд		общая площадь - 702 м2	156000,00	0,00		278-р от 29.12.2006 г	Администрация Кольшикинского сельского поселения 404224, с. Кольшино, Старополтавский р-он, пер. Советский -4	
10	Изгородь вокруг кладбища	Кольшикинское сельское поселение		общая протяженность - 432 м	78100,00	0,00		278-р от 29.12.2006 г	Администрация Кольшикинского сельского поселения 404224, с. Кольшино, Старополтавский р-он, пер. Советский -4	
11	Изгородь ( парк металлическая)	Кольшикинское сельское поселение парк ( центральная площадь)		общая протяженность - 80 м	69414,00	0,00		01.07.2008 г	Администрация Кольшикинского сельского поселения 404224, с. Кольшино, Старополтавский р-он, пер. Советский -4	
12	Памятник - Погибшим ВОВ	Кольшикинское сельское поселение Центральная площадь			56000,00	0,00		278-р от 29.12.2006 г	Администрация Кольшикинского сельского поселения 404224, с. Кольшино, Старополтавский р-он, пер. Советский -4	
13	Парк	Кольшикинское сельское поселение Центральная площадь	34-34-09/007/2011-316	общая площадь - 1180 кв м	164502,00	16178,59		278-р от 29.12.2006 г	Администрация Кольшикинского сельского поселения 404224, с. Кольшино, Старополтавский р-он, пер. Советский -4	
14	Площадка д/ хранения ты. Быт. Отходов	Кольшикинское сельское поселение	34-34-09/007/2011-318	общая площадь - 20000 кв м	74900,00	7524,19		278-р от 29.12.2006 г	Администрация Кольшикинского сельского поселения 404224, с. Кольшино, Старополтавский р-он, пер. Советский -4	Постановление №76 от 04.04.2016 г
15	Сельское кладбище	Кольшикинское сельское поселение восточнее окраины с. Кольшино	34-34-09/007/2011-317	общая площадь - 10310 кв м	426548,00	0,00		278-р от 29.12.2006 г	Администрация Кольшикинского сельского поселения 404224, с. Кольшино, Старополтавский р-он, пер. Советский -4	
16	Тригубурная дорожка пер. Советский	Кольшикинское сельское поселение пер. Советский		общая протяженность - 150 м	70002,71	30542,69		09.09.2009 г	Администрация Кольшикинского сельского поселения 404224, с. Кольшино, Старополтавский р-он, пер. Советский -4	
17	Фельдшерско-акушерский пункт	Кольшикинское сельское поселение пер. Советский -6			264119,00	0,00		07.04.2021	Администрация Кольшикинского сельского поселения 404224, с. Кольшино, Старополтавский р-он, пер. Советский -4	
				<b>ИТОГО :</b>	4193972,71	181054,39				

Недвижимое имущество, балансовая стоимость которого составляет менее 50000 руб ( Пятьдесят тысяч рублей со копеек )




1	Дорога грунтовая пер.Волжский	Кольшикинское сельское поселение ул.Центральная 80 до ул. Набережная д.59		общая протяженность - 911 м	12985,00	0,00	278-р от 29.12.2006 г	Администрация Кольшикинское сельское поселения 404224, с. Кольшино, Старополтавский р-он, пер Советский -4	
2	Дорога грунтовая пер. Колхозный	Кольшикинское сельское поселение ул.Стенная 27 до ул. Набережная д.103		общая протяженность - 932 м	27523,00	0,00	278-р от 29.12.2006 г	Администрация Кольшикинское сельское поселения 404224, с. Кольшино, Старополтавский р-он, пер Советский -4	
3	Дорога грунтовая пер. Кузнечный	Кольшикинское сельское поселение от Центральной площади до ул. Набережная д.39		общая протяженность - 861 м	20335,00	0,00	278-р от 29.12.2006 г	Администрация Кольшикинское сельское поселения 404224, с. Кольшино, Старополтавский р-он, пер Советский -4	
4	Дорога грунтовая пер. Речной	Кольшикинское сельское поселение ул. Московская д.16 до ул. Набережная д.23		общая протяженность - 2173 м	32071,00	0,00	278-р от 29.12.2006 г	Администрация Кольшикинское сельское поселения 404224, с. Кольшино, Старополтавский р-он, пер Советский -4	
5	Дорога грунтовая пер. Садовый	Кольшикинское сельское поселение ул. Центральная д.72 до ул. Набережная д.97		общая протяженность - 691 м	12984,00	0,00	278-р от 29.12.2006 г	Администрация Кольшикинское сельское поселения 404224, с. Кольшино, Старополтавский р-он, пер Советский -4	
6	Дорога грунтовая пер. Советский	Кольшикинское сельское поселение ул. Стенная д.37 до ул. Набережная д.77		общая протяженность - 1955 м	27855,00	0,00	278-р от 29.12.2006 г	Администрация Кольшикинское сельское поселения 404224, с. Кольшино, Старополтавский р-он, пер Советский -4	
7	Дорога грунтовая пер. Школьный	Кольшикинское сельское поселение ул. Стенная д. 43 до ул. Набережная д.83		общая протяженность - 1376 м	26469,00	0,00	278-р от 29.12.2006 г	Администрация Кольшикинское сельское поселения 404224, с. Кольшино, Старополтавский р-он, пер Советский -4	
8	Дорога грунтовая пер. Южный	Кольшикинское сельское поселение Ул. Центральная д № 98 до ул. Набережная д № 125		общая протяженность - 1192 м	11314,00	0,00	278-р от 29.12.2006 г	Администрация Кольшикинское сельское поселения 404224, с. Кольшино, Старополтавский р-он, пер Советский -4	
9	Дорога грунтовая Стенная 37- Запрудная 1	Кольшикинское сельское поселение ул. Стенная д№ 37 по ул. Запрудная д № 1		общая протяженность - 2600 м	43003,00	0,00	278-р от 29.12.2006 г	Администрация Кольшикинское сельское поселения 404224, с. Кольшино, Старополтавский р-он, пер Советский -4	
10	Дорога грунтовая ул. Московская	Кольшикинское сельское поселение ул. Московская д № 22 по ул. Московская д № 2		общая протяженность - 3192 м	37701,00	0,00	278-р от 29.12.2006 г	Администрация Кольшикинское сельское поселения 404224, с. Кольшино, Старополтавский р-он, пер Советский -4	

11	Дорога грунтовая ул.Новостройки	Кольшикинское сельское поселение Новостройки ДНФ1 по ул. Московская д № 20		общая протяженность - 2013 м	22503,00	0,00		278-р от 29.12.2006 г	Администрация Кольшикинского сельского поселения 404224, с. Кольшино, Старополтавский р-он, пер Советский -4
12	Игорьды вокруг памятника	Кольшикинское сельское поселение Центральная площадь		общая протяженность - 63 м	25300,00	0,00		278-р от 29.12.2006 г	Администрация Кольшикинского сельского поселения 404224, с. Кольшино, Старополтавский р-он, пер Советский -4
13	Остановка пассажирская	Кольшикинское сельское поселение		Общая площадь 1:1,5 м	34057,90	5696,85		01.12.2009 г	Администрация Кольшикинского сельского поселения 404224, с. Кольшино, Старополтавский р-он, пер Советский -4
14	Тротуарная дорожка	Кольшикинское сельское поселение Центральная площадь		общая протяженность 100 м	37500,00	0,00		09.09.2009 г	Администрация Кольшикинского сельского поселения 404224, с. Кольшино, Старополтавский р-он, пер Советский -4
15	Уличное освещение	Кольшикинское сельское поселение		общая протяженность 4,5 км	41211,00	0,00		278-р от 29.12.2006 г	Администрация Кольшикинского сельского поселения 404224, с. Кольшино, Старополтавский р-он, пер Советский -4
				<b>ИТОГО :</b>	412811,90	5696,85			

Недвижимое имущество, балансовая стоимость которого составляет менее 10000 руб ( Десяти тысяч рублей oo копеек )

1	Туалет деревянный	Кольшикинское сельское поселение (сельское кладбище)			3500,00	0,00		16.04.2008	Администрация Кольшикинского сельского поселения 404224, с. Кольшино, Старополтавский р-он, пер Советский -4
2	Туалет деревянный	Кольшикинское сельское поселение ( ул.Степная водозаборная башня )			3500,00	0,00		16.04.2008	Администрация Кольшикинского сельского поселения 404224, с. Кольшино, Старополтавский р-он, пер Советский -4
				<b>Итого :</b>	7000,00	0,00			
				<b>Всего :</b>	4613784,61	186751,24			

12 января 2024 г.

Руководитель  / И.Е. Чумаченко  
 (подпись) (расшифровка подписи)  
 Главный бухгалтер  / С.А. Левкина  
 (подпись) (расшифровка подписи)  
 Исполнитель  / С.А. Левкина  
 (подпись) (расшифровка подписи)